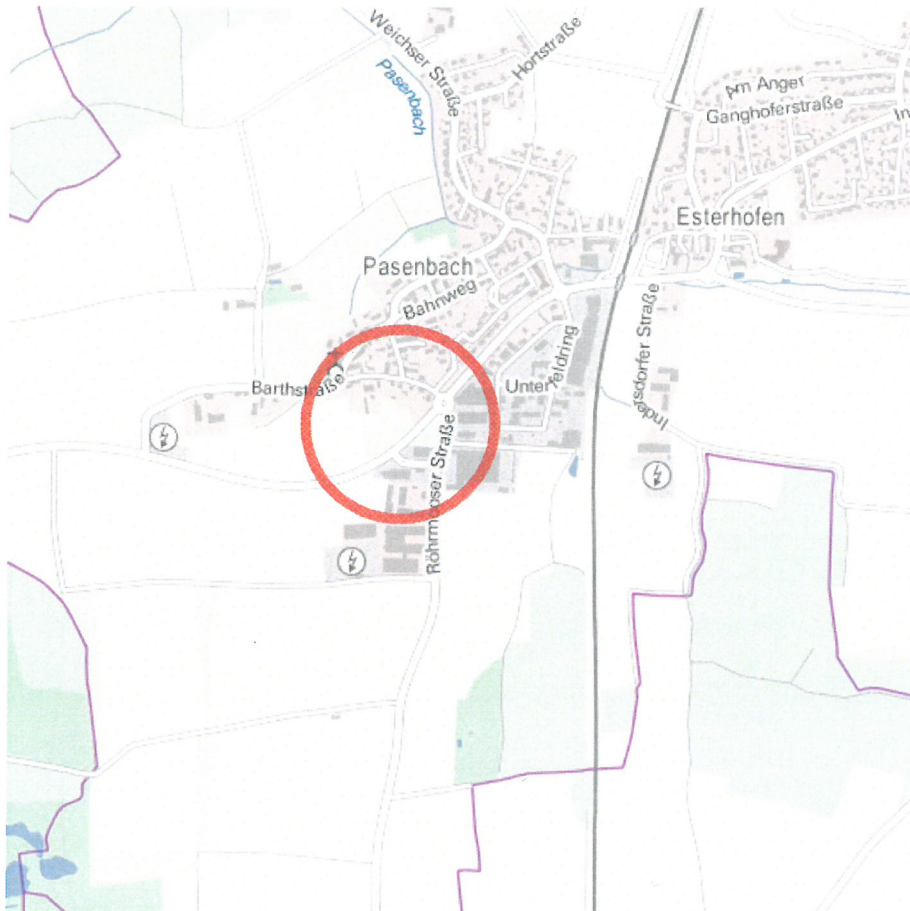




GEMEINDE VIERKIRCHEN



9. Änderung des Flächennutzungsplans

Grundsätzlich bleibt es bei der Begründung des rechtswirksamen Flächennutzungsplanes der Gemeinde Vierkirchen vom 31.10.2000.

Planungsstand:	30.08.2018	Verfahrensstand:	19.07.2018
	18.10.2018		18.10.2018
redaktionell geändert	13.12.2018		13.12.2018

Planfertiger:
Architekturbüro Werner Schaffner
Architekt + Stadtplaner
Engasserbogen 30
80639 München

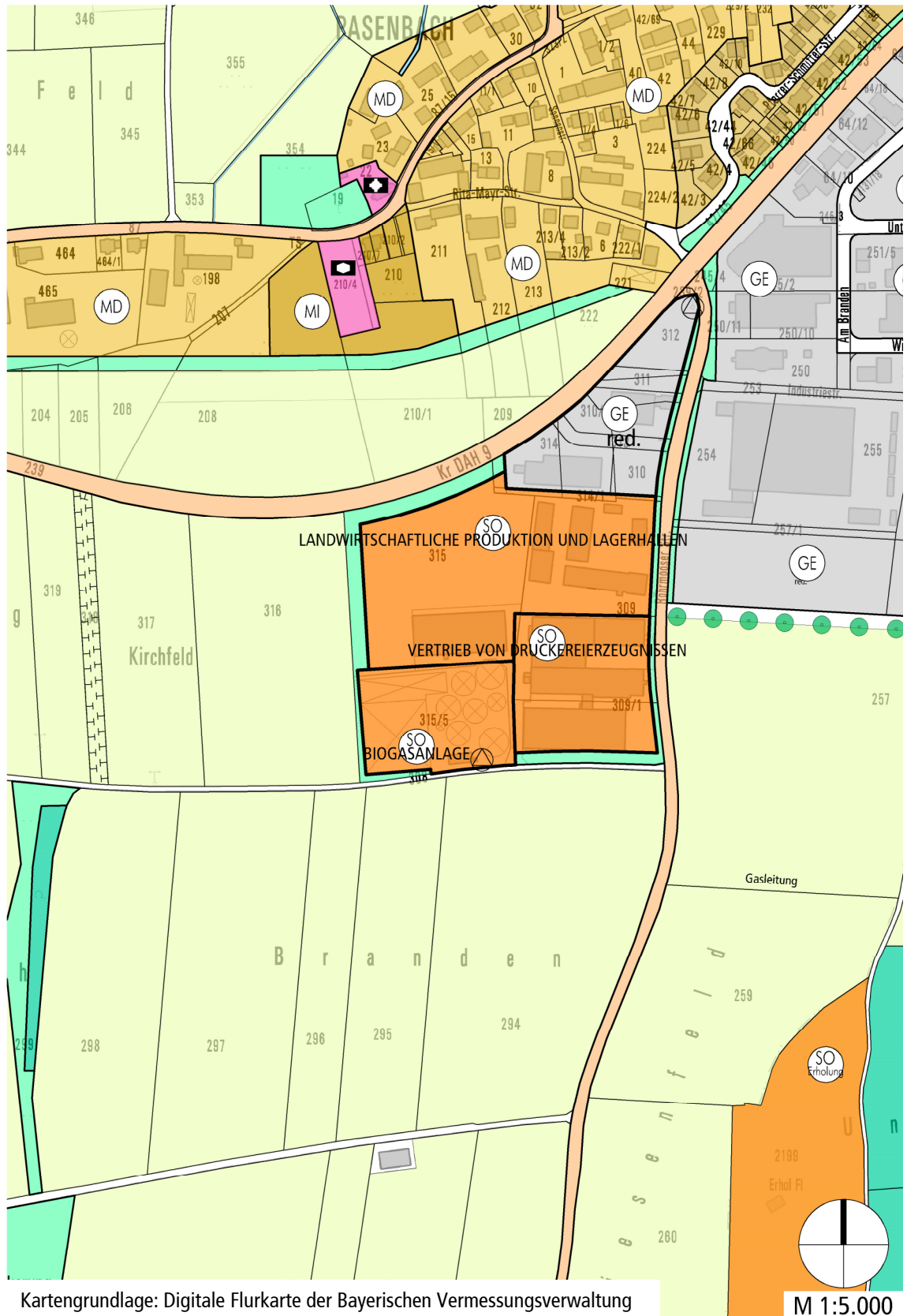
.....
Werner Schaffner, Architekt + Stadtplaner

Ausgefertigt am 21.12.2019

.....
Harald Dirlenbach, 1. Bürgermeister



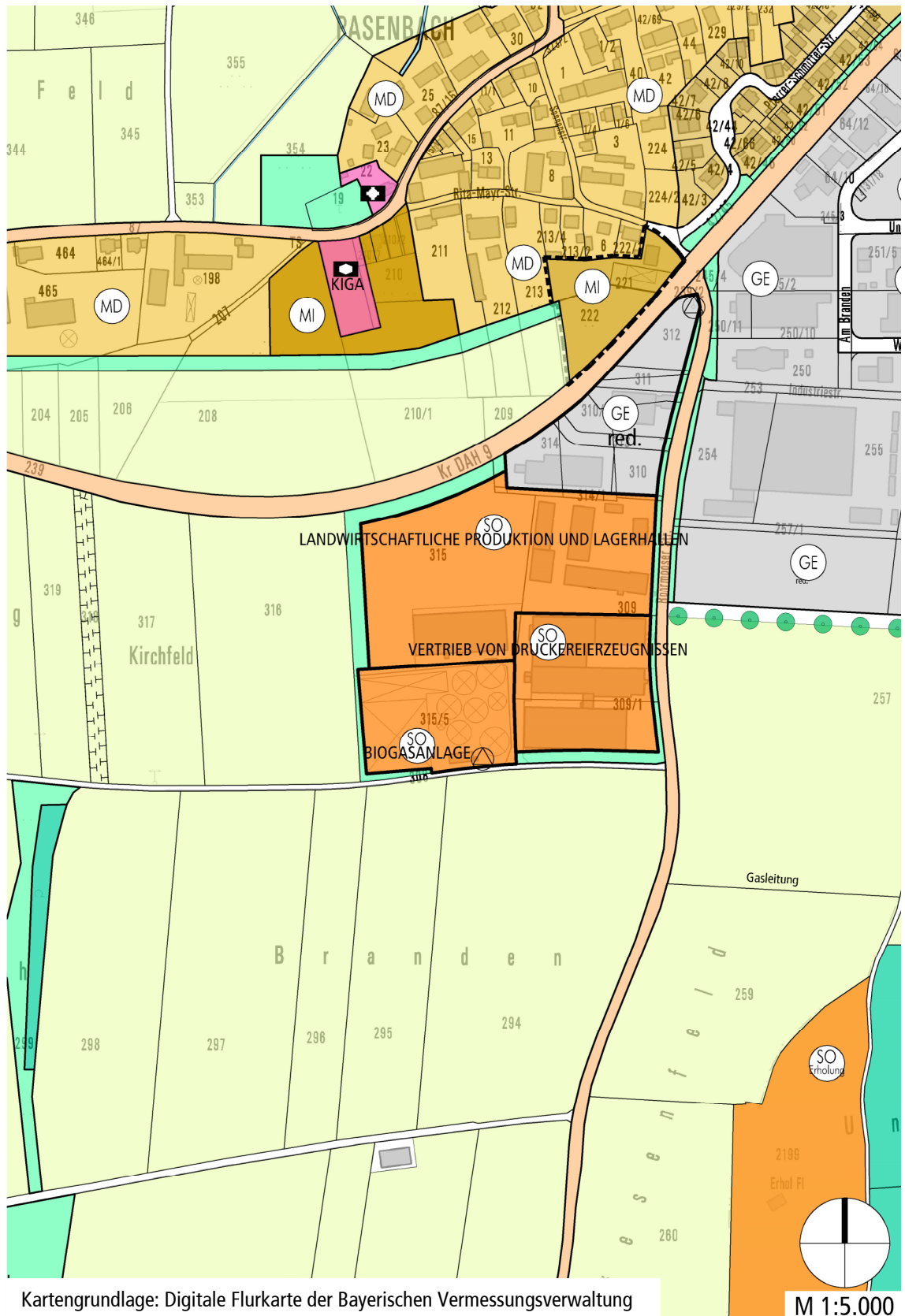
A. Bestandsplan



Kartengrundlage: Digitale Flurkarte der Bayerischen Vermessungsverwaltung

M 1:5.000

B. Planteil



Kartengrundlage: Digitale Flurkarte der Bayerischen Vermessungsverwaltung

M 1:5.000